



**КОМИТЕТ ИМУЩЕСТВЕННЫХ ОТНОШЕНИЙ  
АДМИНИСТРАЦИИ ПЕРМСКОГО МУНИЦИПАЛЬНОГО РАЙОНА**

**РАСПОРЯЖЕНИЕ**

21.07.2022

№ 3091

**О внесении изменений в  
распоряжение комитета  
имущественных отношений  
администрации Пермского  
муниципального района  
от 21.04.2022 № 1678  
«Об установлении  
публичного сервитута на часть  
земельных участков»**

В соответствии с Федеральным законом от 25.10.2001 № 137-ФЗ «О введении в действие Земельного кодекса Российской Федерации», пп. 5.5.3 п. 5.5 разд. 5 Положения о комитете имущественных отношений администрации Пермского муниципального района, утвержденного решением Земского Собрания Пермского муниципального района Пермского края от 22.12.2016 № 178, на основании ходатайства открытого акционерного общества «Межрегиональная распределительная сетевая компания Урала» (ИНН 6671163413, ОГРН 1056604000970) (далее - ОАО «МРСК Урала») от 29.06.2022 № 5693:

1. Внести в распоряжение Комитета имущественных отношений администрации Пермского муниципального района от 21.04.2022 № 1678 «Об установлении публичного сервитута на часть земельных участков» следующее изменение:

1.1. Пункт 1 читать в новой редакции: «1. Установить в интересах ОАО «МРСК Урала» публичный сервитут общей площадью 15655 кв.м. на часть земельных участков:

- с кадастровым номером 59:32:0760001:1005, расположенный по адресу: Пермский край, Пермский район, Култаевское с/п, д. Кичаново, ул. Безымьянная;

- с кадастровым номером 59:32:0760001:1023, расположенный по адресу: Пермский край, Пермский район, Култаевское с/п, д. Кичаново, ул. Казанский тракт;

- с кадастровым номером 59:32:0760001:1054, расположенный по адресу: Пермский край, Пермский район, Култаевское с/п, д. Кичаново, Казанский тракт, 63;

- с кадастровым номером 59:32:0760001:1056, расположенный по адресу: Пермский край, Пермский район, Култаевское с/п, д. Кичаново;
- с кадастровым номером 59:32:0760001:1070, расположенный по адресу: Пермский край, Пермский район, Култаевское с/п, д. Кичаново, ул. Казанский тракт;
- с кадастровым номером 59:32:0760001:1078, расположенный по адресу: Пермский край, Пермский район, Култаевское с/п, д. Кичаново;
- с кадастровым номером 59:32:0760001:1408, расположенный по адресу: Пермский край, Пермский район, Култаевское с/п, д. Кичаново, ул. Уральская;
- с кадастровым номером 59:32:0760001:1398, расположенный по адресу: Пермский край, Пермский район, Култаевское с/п, д. Кичаново, ул. Бородихинская, з/у 2;
- с кадастровым номером 59:32:0760001:127, расположенный по адресу: Пермский край, Пермский район, Култаевское с/п, д. Кичаново, ул. Бородихинская, 4;
- с кадастровым номером 59:32:0760001:1273, расположенный по адресу: Пермский край, Пермский район, Култаевское с/п, д. Кичаново, ул. Безымянная, 6;
- с кадастровым номером 59:32:0760001:1274, расположенный по адресу: Пермский край, Пермский район, Култаевское с/п, д. Кичаново, ул. Быстрая, 2а;
- с кадастровым номером 59:32:0760001:1282, расположенный по адресу: Пермский край, Пермский район, Култаевское с/п, д. Кичаново, ул. Казанский тракт;
- с кадастровым номером 59:32:0760001:1299, расположенный по адресу: Пермский край, Пермский район, Култаевское с/п, д. Кичаново, ул. Уральская;
- с кадастровым номером 59:32:0760001:1300, расположенный по адресу: Пермский край, Пермский район, Култаевское с/п, д. Кичаново, ул. Уральская;
- с кадастровым номером 59:32:0760001:1310, расположенный по адресу: Пермский край, Пермский район, Култаевское с/п, д. Кичаново, ул. Казанский тракт, з/у 78;
- с кадастровым номером 59:32:0760001:1311, расположенный по адресу: Пермский край, Пермский район, Култаевское с/п, д. Кичаново, ул. Казанский тракт;
- с кадастровым номером 59:32:0760001:1327, расположенный по адресу: Пермский край, Пермский район, Култаевское с/п, д. Кичаново, ул. Безымянная, з/у 5;
- с кадастровым номером 59:32:0760001:133, расположенный по адресу: Пермский край, Пермский район, Култаевское с/п, д. Кичаново, ул. Казанский тракт;



- с кадастровым номером 59:32:0760001:192, расположенный по адресу: Пермский край, Пермский район, Култаевское с/п, д. Кичаново, ул. Казанский тракт, позиция 1,2;

- с кадастровым номером 59:32:0760001:202, расположенный по адресу: Пермский край, Пермский район, Култаевское с/п, д. Кичаново, ул. Казанский тракт, позиция 11;

- с кадастровым номером 59:32:0760001:203, расположенный по адресу: Пермский край, Пермский район, Култаевское с/п, д. Кичаново, ул. Казанский тракт, з/у 96;

- с кадастровым номером 59:32:0760001:208, расположенный по адресу: Пермский край, Пермский район, Култаевское с/п, д. Кичаново, ул. Казанский тракт, позиция 17;

- с кадастровым номером 59:32:0760001:223, расположенный по адресу: Пермский край, Пермский район, Култаевское с/п, д. Кичаново, ул. Казанский тракт, 77;

- с кадастровым номером 59:32:0760001:224, расположенный по адресу: Пермский край, Пермский район, Култаевское с/п, д. Кичаново, ул. Казанский тракт, 77а;

- с кадастровым номером 59:32:0760001:27, расположенный по адресу: Пермский край, Пермский район, Култаевское с/п, д. Кичаново, ул. Безымянная, 3;

- с кадастровым номером 59:32:0760001:279, расположенный по адресу: Пермский край, Пермский район, Култаевское с/п, д. Кичаново, ул. Казанский тракт, 53;

- с кадастровым номером 59:32:0760001:280, расположенный по адресу: Пермский край, Пермский район, Култаевское с/п, д. Кичаново, ул. Казанский тракт, 55;

- с кадастровым номером 59:32:0760001:281, расположенный по адресу: Пермский край, Пермский район, Култаевское с/п, д. Кичаново;

- с кадастровым номером 59:32:0760001:282, расположенный по адресу: Пермский край, Пермский район, Култаевское с/п, д. Кичаново, ул. Казанский тракт, 59;

- с кадастровым номером 59:32:0760001:287, расположенный по адресу: Пермский край, Пермский район, Култаевское с/п, д. Кичаново, ул. Казанский тракт, 50;

- с кадастровым номером 59:32:0760001:289, расположенный по адресу: Пермский край, Пермский район, Култаевское с/п, д. Кичаново, ул. Казанский тракт, 54;

- с кадастровым номером 59:32:0760001:293, расположенный по адресу: Пермский край, Пермский район, Култаевское с/п, д. Кичаново, ул. Казанский тракт, 58;

- с кадастровым номером 59:32:0760001:294, расположенный по адресу: Пермский край, Пермский район, Култаевское с/п, д. Кичаново, ул. Казанский тракт, 60;

- с кадастровым номером 59:32:0760001:295, расположенный по адресу: Пермский край, Пермский район, Култаевское с/п, д. Кичаново, ул. Казанский тракт, з/у 67;

- с кадастровым номером 59:32:0760001:299, расположенный по адресу: Пермский край, Пермский район, Култаевское с/п, д. Кичаново, ул. Казанский тракт, 74;

- с кадастровым номером 59:32:0760001:302, расположенный по адресу: Пермский край, Пермский район, Култаевское с/п, д. Кичаново, ул. Казанский тракт, 82;

- с кадастровым номером 59:32:0760001:303, расположенный по адресу: Пермский край, Пермский район, Култаевское с/п, д. Кичаново;

- с кадастровым номером 59:32:0760001:304, расположенный по адресу: Пермский край, Пермский район, Култаевское с/п, д. Кичаново, ул. Казанский тракт, 65;

- с кадастровым номером 59:32:0760001:314, расположенный по адресу: Пермский край, Пермский район, Култаевское с/п, д. Кичаново, ул. Уральская, позиция 2;

- с кадастровым номером 59:32:0760001:316, расположенный по адресу: Пермский край, Пермский район, Култаевское с/п, д. Кичаново, ул. Уральская, 3;

- с кадастровым номером 59:32:0760001:33, расположенный по адресу: Пермский край, Пермский район, Култаевское с/п, д. Кичаново, ул. Казанский тракт, 52;

- с кадастровым номером 59:32:0760001:481, расположенный по адресу: Пермский край, Пермский район, Култаевское с/п, д. Кичаново, ул. Казанский тракт, 61;

- с кадастровым номером 59:32:0760001:497, расположенный по адресу: Пермский край, Пермский район, Култаевское с/п, д. Кичаново, ул. Казанский тракт, 82;

- с кадастровым номером 59:32:0760001:510, расположенный по адресу: Пермский край, Пермский район, Култаевское с/п, д. Кичаново, ул. Казанский тракт, 80;

- с кадастровым номером 59:32:0760001:758, расположенный по адресу: Пермский край, Пермский район, Култаевское с/п, д. Кичаново;

- с кадастровым номером 59:32:0760001:759, расположенный по адресу: Пермский край, Пермский район, Култаевское с/п, д. Кичаново, ул. Светлая, 8;



- с кадастровым номером 59:32:0760001:996, расположенный по адресу: Пермский край, Пермский район, Култаевское с/п, д. Кичаново;
- с кадастровым номером 59:32:0000000:14841, расположенный по адресу: Пермский край, Пермский район, Култаевское с/п, д. Кичаново;
- с кадастровым номером 59:32:3980008:1781, расположенный по адресу: Пермский край, Пермский район, Култаевское с/п, д. Кичаново;
- с кадастровым номером 59:32:3980008:1782, расположенный по адресу: Пермский край, Пермский район, Култаевское с/п, д. Кичаново;
- с кадастровым номером 59:32:3980008:1784, расположенный по адресу: Пермский край, Пермский район, Култаевское с/п, д. Кичаново;
- с кадастровым номером 59:32:3980008:1785, расположенный по адресу: Пермский край, Пермский район, Култаевское с/п, д. Кичаново, ул. Весенняя, з/у 17;
- с кадастровым номером 59:32:3980008:1790, расположенный по адресу: Пермский край, Пермский район, Култаевское с/п, д. Кичаново, ул. Весенняя, з/у 13;
- с кадастровым номером 59:32:3980008:3080, расположенный по адресу: Пермский край, Пермский район, Култаевское с/п, д. Кичаново;
- с кадастровым номером 59:32:0760001:1332, расположенный по адресу: Пермский край, р-н Пермский, с.п. Култаевское, д. Кичаново, тракт Казанский, з/у 92;
- с кадастровым номером 59:32:0760001:1407, расположенный по адресу: Пермский край, Пермский р-н., с.п. Култаевское с/п, д. Кичаново, тракт. Казанский;
- с кадастровым номером 59:32:0760001:1326, расположенный по адресу: Пермский край, Пермский р-н., с.п. Култаевское, д. Кичаново, тракт. Казанский;
- с кадастровым номером 59:32:0760001:199, расположенный по адресу: Пермский край, Пермский р-н, д. Кичаново, ул. Казанский тракт, д. 88.

Цель: Для размещения объекта электросетевого хозяйства «ВЛ-0,4 кВ Ф.1 от ТП-47279».

Срок: 49 лет.».

1.2. Приложение к распоряжению № 1678 от 21.04.2022 изложить в новой редакции согласно приложения к настоящему распоряжению.

2. Настоящее распоряжение вступает в силу со дня его подписания.

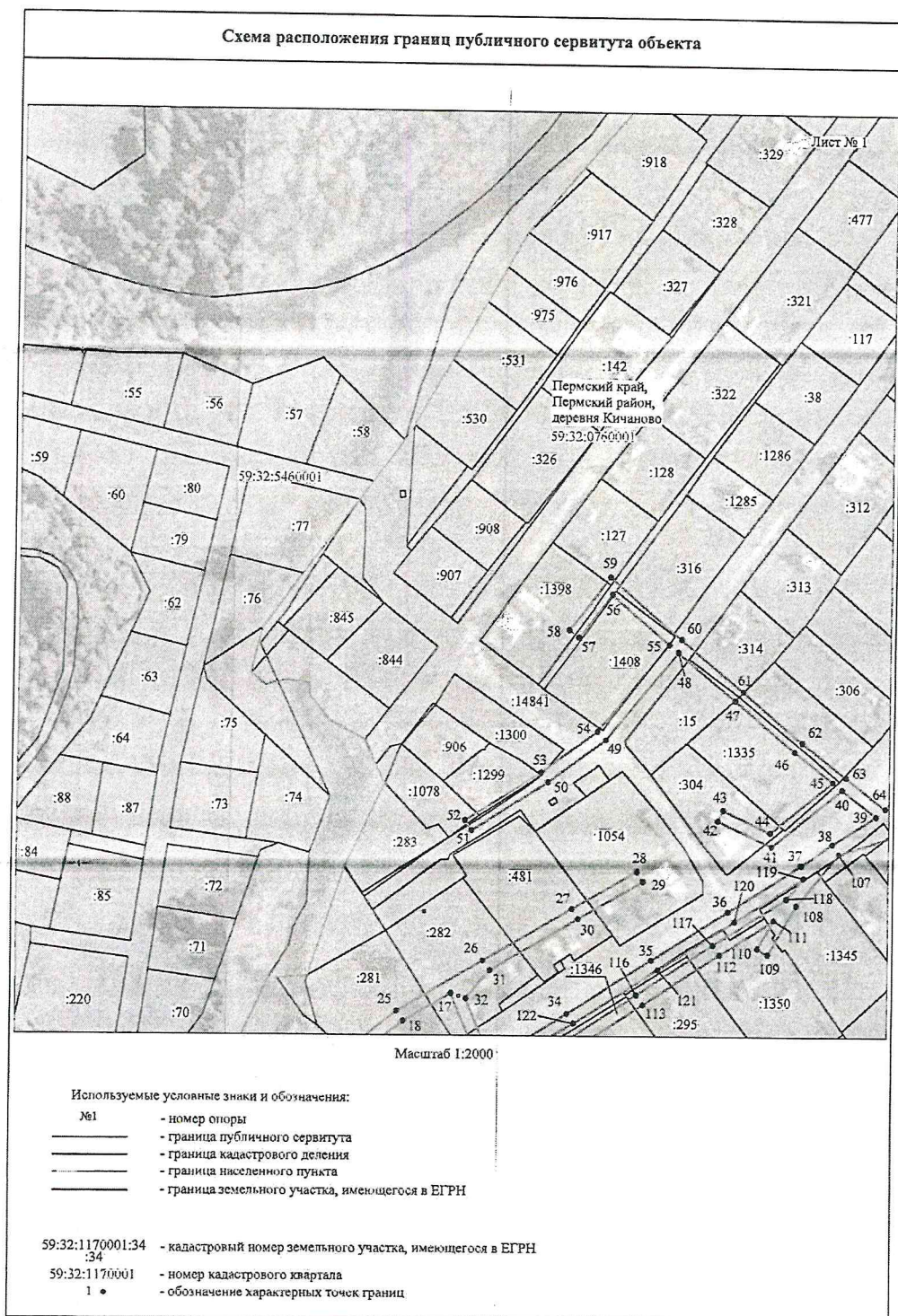
3. Контроль исполнения настоящего распоряжения оставляю за собой.

Председатель комитета



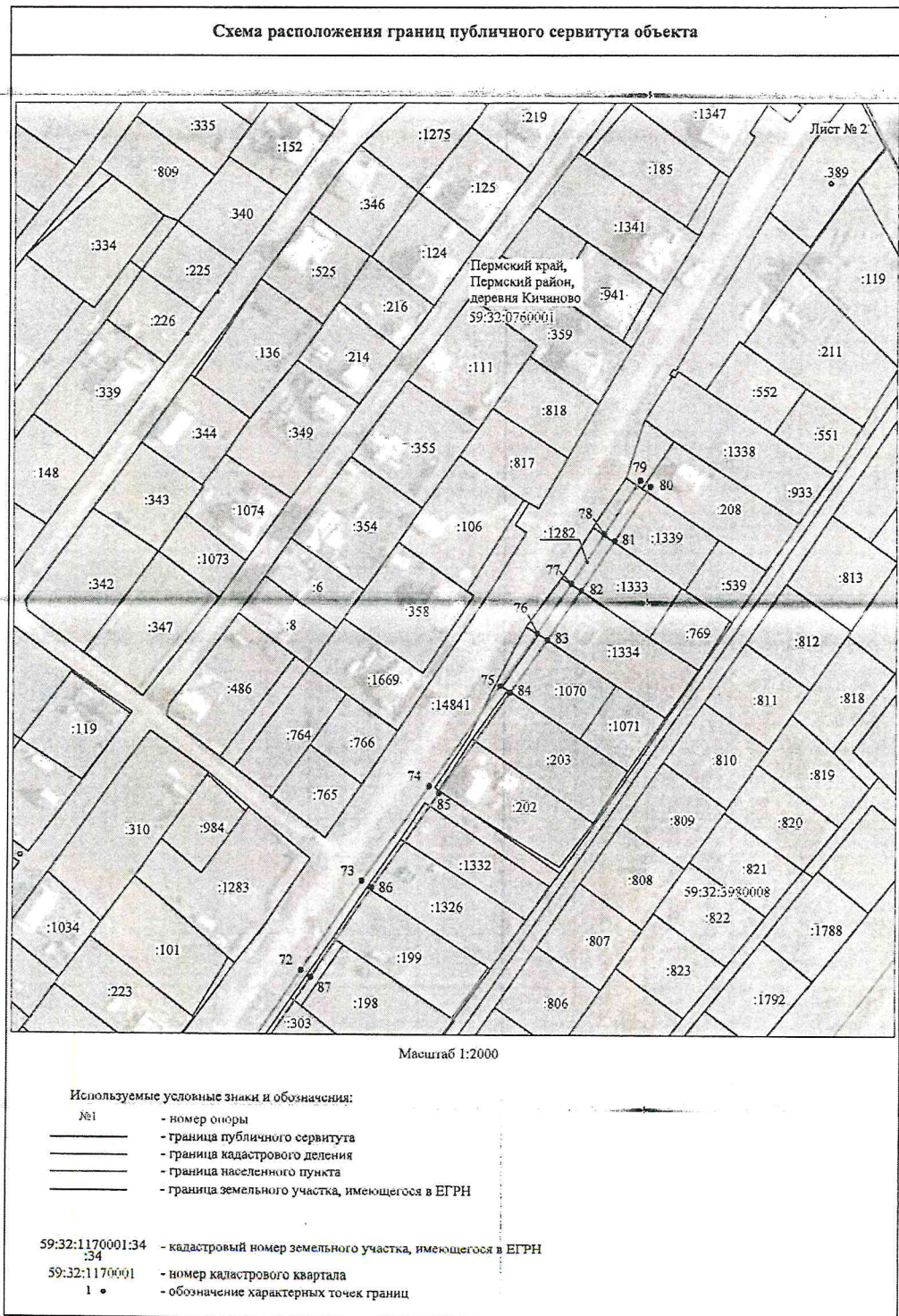
Д.В. Ракицкий

Приложение № 1  
к распоряжению  
комитета имущественных  
отношений администрации  
Пермского муниципального района  
от 21.07.2022 № 3091

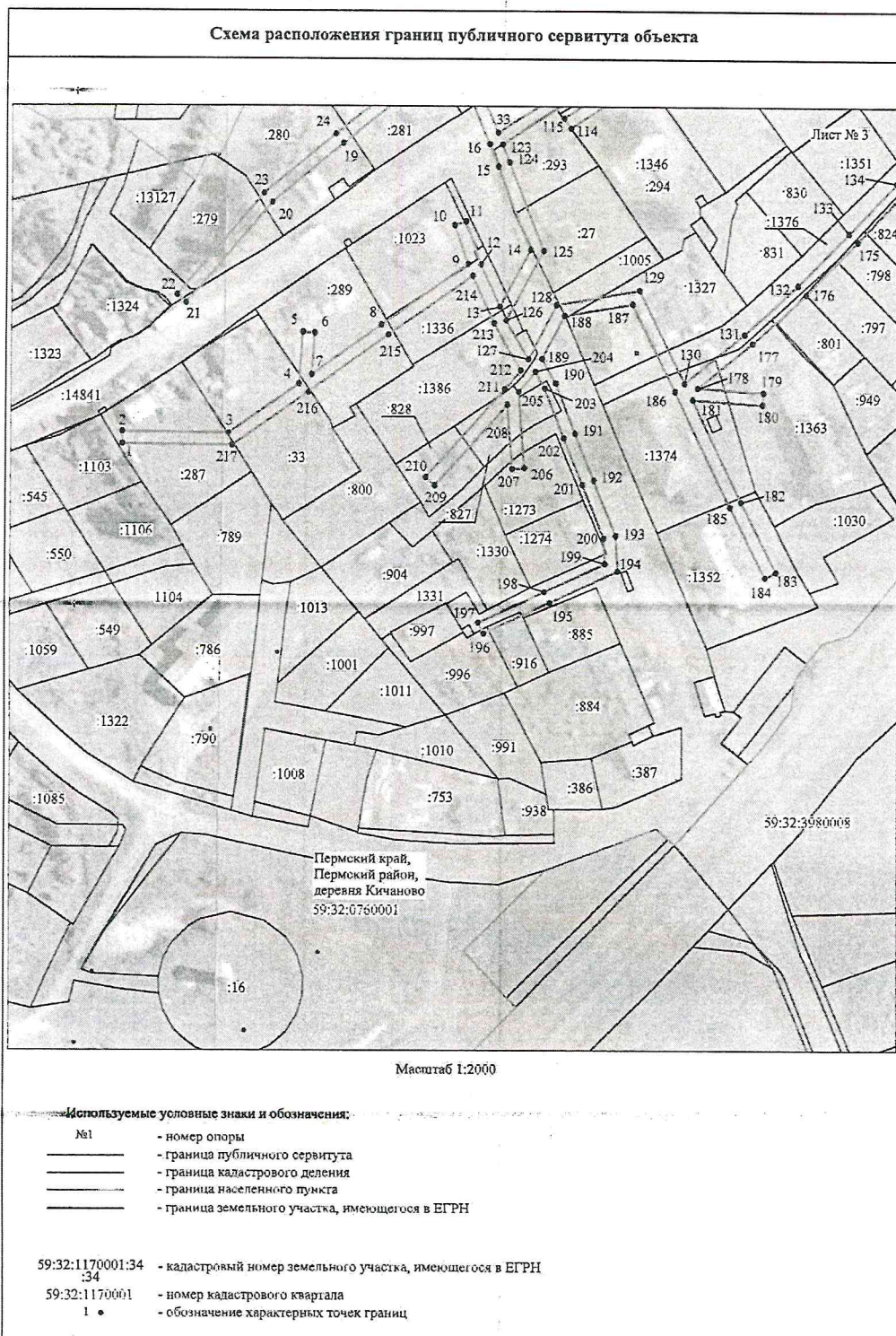




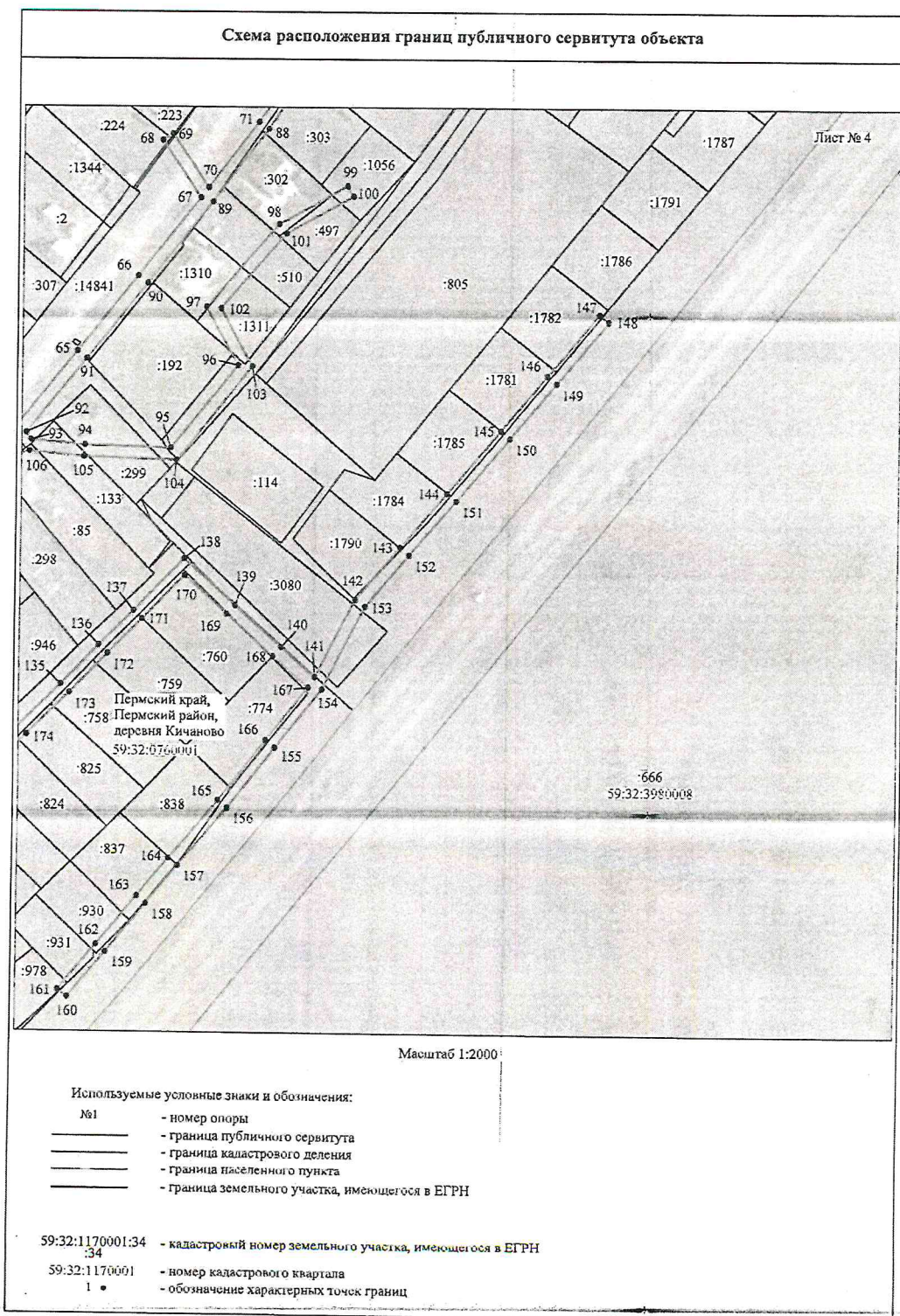
Приложение № 2  
к распоряжению  
комитета имущественных  
отношений администрации  
Пермского муниципального района  
от 21.07.2022 № 3091



Приложение № 3  
к распоряжению  
комитета имущественных  
отношений администрации  
Пермского муниципального района  
от 21.07.2022 № 3091



Приложение № 4  
к распоряжению  
комитета имущественных  
отношений администрации  
Пермского муниципального района  
от 21.07.2022 № 3091



Приложение № 5  
к распоряжению  
комитета имущественных  
отношений администрации  
Пермского муниципального района  
от 21.07.2022 № 3091

ОПИСАНИЕ МЕСТОПОЛОЖЕНИЯ ГРАНИЦ  
Публичный сервитут для размещения объекта электросетевого хозяйства «ВЛ-0,4КВ Ф.1 от ТП-47279»  
(наименование объекта, местоположение границ которого описано (далее - объект))

Раздел 1

Сведения об объекте		
№ п/п	Характеристики объекта	Описание характеристик
1	2	3
1	Местоположение объекта	Пермский край, Пермский район, деревня Кичаново
2	Площадь объекта +/- величина погрешности определения площади (Р +/- Дельта Р)	15655 кв.м ± 25 кв.м
3	Иные характеристики объекта	Публичный сервитут для размещения объекта электросетевого хозяйства «ВЛ-0,4КВ Ф.1 от ТП-47279» на срок 49 лет

Приложение № 6  
к распоряжению  
комитета имущественных  
отношений администрации  
Пермского муниципального района  
от 21.07.2022 № 3091

Раздел 2

Сведения о местоположении границ объекта					
1. Система координат МСК-59, зона 2					
2. Сведения о характерных точках границ объекта					
Обозначение характерных точек границ	Координаты, м		Метод определения координат характерной точки	Средняя квадратическая погрешность положения характерной точки (М), м	Описание обозначени я точки на местности (при наличии)
	X	Y			
1	2	3	4	5	6
1	506643.54	2216611.63	Метод спутниковых геодезических измерений (определений)	0.10	—
2	506648.54	2216611.69	Метод спутниковых геодезических измерений (определений)	0.10	—
3	506648.09	2216655.63	Метод спутниковых геодезических измерений (определений)	0.10	—
4	506668.28	2216684.77	Метод спутниковых геодезических измерений (определений)	0.10	—
5	506689.63	2216686.29	Метод спутниковых геодезических измерений (определений)	0.10	—
6	506689.27	2216691.29	Метод спутниковых геодезических измерений (определений)	0.10	—
7	506672.04	2216690.04	Метод спутниковых геодезических измерений (определений)	0.10	—
8	506692.68	2216718.76	Метод спутниковых геодезических измерений (определений)	0.10	—
9	506717.70	2216754.21	Метод спутниковых геодезических измерений (определений)	0.10	—
10	506733.66	2216748.69	Метод спутниковых геодезических измерений (определений)	0.10	—
11	506735.28	2216753.42	Метод спутниковых геодезических измерений (определений)	0.10	—
12	506717.67	2216759.50	Метод спутниковых геодезических измерений (определений)	0.10	—
13	506700.30	2216767.40	Метод спутниковых геодезических измерений (определений)	0.10	—
14	506723.57	2216779.84	Метод спутниковых геодезических измерений (определений)	0.10	—
15	506757.55	2216766.44	Метод спутниковых геодезических измерений (определений)	0.10	—
16	506766.87	2216762.79	Метод спутниковых геодезических измерений (определений)	0.10	—
17	506800.59	2216749.12	Метод спутниковых геодезических измерений (определений)	0.10	—
18	506788.70	2216729.29	Метод спутниковых геодезических измерений (определений)	0.10	—
19	506767.06	2216702.72	Метод спутниковых геодезических измерений (определений)	0.10	—
20	506742.77	2216673.19	Метод спутниковых геодезических измерений (определений)	0.10	—
21	506701.57	2216637.56	Метод спутниковых геодезических измерений (определений)	0.10	—
22	506704.84	2216633.78	Метод спутниковых геодезических измерений (определений)	0.10	—
23	506746.35	2216669.69	Метод спутниковых геодезических измерений (определений)	0.10	—
24	506770.93	2216699.55	Метод спутниковых геодезических измерений (определений)	0.10	—
25	506792.80	2216726.42	Метод спутниковых геодезических измерений (определений)	0.10	—
26	506814.35	2216762.33	Метод спутниковых геодезических измерений	0.10	—

Приложение № 7  
к распоряжению  
комитета имущественных  
отношений администрации  
Пермского муниципального района  
от 21.07.2022 № 3091

			(определений)		
27	506836.71	2216799.50	Метод спутниковых геодезических измерений (определений)	0.10	-
28	506852.78	2216826.69	Метод спутниковых геодезических измерений (определений)	0.10	-
29	506848.48	2216829.23	Метод спутниковых геодезических измерений (определений)	0.10	-
30	506832.42	2216802.06	Метод спутниковых геодезических измерений (определений)	0.10	-
31	506810.28	2216765.27	Метод спутниковых геодезических измерений (определений)	0.10	-
32	506798.45	2216755.42	Метод спутниковых геодезических измерений (определений)	0.10	-
33	506771.54	2216766.29	Метод спутниковых геодезических измерений (определений)	0.10	-
34	506792.13	2216797.77	Метод спутниковых геодезических измерений (определений)	0.10	-
35	506814.97	2216832.92	Метод спутниковых геодезических измерений (определений)	0.10	-
36	506835.84	2216864.76	Метод спутниковых геодезических измерений (определений)	0.10	-
37	506855.84	2216895.13	Метод спутниковых геодезических измерений (определений)	0.10	-
38	506865.02	2216908.04	Метод спутниковых геодезических измерений (определений)	0.10	-
39	506876.90	2216926.50	Метод спутниковых геодезических измерений (определений)	0.10	-
40	506888.17	2216911.94	Метод спутниковых геодезических измерений (определений)	0.10	-
41	506863.89	2216882.63	Метод спутниковых геодезических измерений (определений)	0.10	-
42	506874.53	2216860.14	Метод спутниковых геодезических измерений (определений)	0.10	-
43	506879.04	2216862.28	Метод спутниковых геодезических измерений (определений)	0.10	-
44	506869.77	2216881.88	Метод спутниковых геодезических измерений (определений)	0.10	-
45	506891.35	2216907.98	Метод спутниковых геодезических измерений (определений)	0.10	-
46	506904.14	2216891.86	Метод спутниковых геодезических измерений (определений)	0.10	-
47	506925.66	2216866.83	Метод спутниковых геодезических измерений (определений)	0.10	-
48	506946.01	2216842.88	Метод спутниковых геодезических измерений (определений)	0.10	-
49	506908.49	2216812.94	Метод спутниковых геодезических измерений (определений)	0.10	-
50	506890.34	2216788.85	Метод спутниковых геодезических измерений (определений)	0.10	-
51	506869.85	2216757.03	Метод спутниковых геодезических измерений (определений)	0.10	-
52	506874.05	2216754.32	Метод спутниковых геодезических измерений (определений)	0.10	-
53	506894.43	2216786.00	Метод спутниковых геодезических измерений (определений)	0.10	-
54	506912.10	2216809.42	Метод спутниковых геодезических измерений (определений)	0.10	-
55	506949.20	2216839.08	Метод спутниковых геодезических измерений (определений)	0.10	-
56	506969.88	2216814.83	Метод спутниковых геодезических измерений (определений)	0.10	-
57	506952.01	2216800.96	Метод спутниковых геодезических измерений (определений)	0.10	-
58	506955.08	2216797.01	Метод спутниковых геодезических измерений (определений)	0.10	-
59	506977.08	2216814.08	Метод спутниковых геодезических измерений (определений)	0.10	-
60	506951.44	2216844.16	Метод спутниковых геодезических измерений	0.10	-

Приложение № 8  
к распоряжению  
комитета имущественных  
отношений администрации  
Пермского муниципального района  
от 21.07.2022 № 3091

			(определений)		
61	506929.47	2216870.08	Метод спутниковых геодезических измерений (определений)	0.10	-
62	506907.99	2216895.05	Метод спутниковых геодезических измерений (определений)	0.10	-
63	506893.33	2216913.46	Метод спутниковых геодезических измерений (определений)	0.10	-
64	506880.21	2216930.39	Метод спутниковых геодезических измерений (определений)	0.10	-
65	506910.91	2216954.35	Метод спутниковых геодезических измерений (определений)	0.10	-
66	506942.57	2216978.96	Метод спутниковых геодезических измерений (определений)	0.10	-
67	506975.83	2217004.67	Метод спутниковых геодезических измерений (определений)	0.10	-
68	506999.77	2216988.65	Метод спутниковых геодезических измерений (определений)	0.10	-
69	507002.55	2216992.81	Метод спутниковых геодезических измерений (определений)	0.10	-
70	506980.03	2217007.88	Метод спутниковых геодезических измерений (определений)	0.10	-
71	507007.66	2217028.79	Метод спутниковых геодезических измерений (определений)	0.10	-
72	507040.92	2217051.08	Метод спутниковых геодезических измерений (определений)	0.10	-
73	507078.24	2217076.38	Метод спутниковых геодезических измерений (определений)	0.10	-
74	507118.08	2217103.94	Метод спутниковых геодезических измерений (определений)	0.10	-
75	507160.34	2217133.21	Метод спутниковых геодезических измерений (определений)	0.10	-
76	507182.49	2217148.46	Метод спутниковых геодезических измерений (определений)	0.10	-
77	507203.26	2217162.51	Метод спутниковых геодезических измерений (определений)	0.10	-
78	507223.76	2217176.31	Метод спутниковых геодезических измерений (определений)	0.10	-
79	507246.53	2217191.15	Метод спутниковых геодезических измерений (определений)	0.10	-
80	507243.80	2217195.35	Метод спутниковых геодезических измерений (определений)	0.10	-
81	507221.00	2217180.48	Метод спутниковых геодезических измерений (определений)	0.10	-
82	507200.46	2217166.65	Метод спутниковых геодезических измерений (определений)	0.10	-
83	507179.67	2217152.60	Метод спутниковых геодезических измерений (определений)	0.10	-
84	507157.49	2217137.33	Метод спутниковых геодезических измерений (определений)	0.10	-
85	507115.23	2217108.06	Метод спутниковых геодезических измерений (определений)	0.10	-
86	507075.41	2217080.51	Метод спутниковых геодезических измерений (определений)	0.10	-
87	507038.13	2217055.23	Метод спутниковых геодезических измерений (определений)	0.10	-
88	507004.76	2217032.87	Метод спутниковых геодезических измерений (определений)	0.10	-
89	506974.19	2217009.73	Метод спутниковых геодезических измерений (определений)	0.10	-
90	506939.51	2216982.91	Метод спутниковых геодезических измерений (определений)	0.10	-
91	506907.84	2216958.29	Метод спутниковых геодезических измерений (определений)	0.10	-
92	506876.55	2216933.88	Метод спутниковых геодезических измерений (определений)	0.10	-
93	506873.49	2216935.83	Метод спутниковых геодезических измерений (определений)	0.10	-
94	506871.57	2216957.79	Метод спутниковых геодезических измерений (определений)	0.10	-

Приложение № 9  
к распоряжению  
комитета имущественных  
отношений администрации  
Пермского муниципального района  
от 21.07.2022 № 3091

			(определений)		
95	506870.47	2216993.23	Метод спутниковых геодезических измерений (определений)	0.10	–
96	506905.39	2217020.93	Метод спутниковых геодезических измерений (определений)	0.10	–
97	506929.64	2217007.37	Метод спутниковых геодезических измерений (определений)	0.10	–
98	506964.78	2217037.68	Метод спутниковых геодезических измерений (определений)	0.10	–
99	506980.99	2217066.25	Метод спутниковых геодезических измерений (определений)	0.10	–
100	506976.64	2217068.73	Метод спутниковых геодезических измерений (определений)	0.10	–
101	506960.86	2217040.90	Метод спутниковых геодезических измерений (определений)	0.10	–
102	506929.03	2217013.44	Метод спутниковых геодезических измерений (определений)	0.10	–
103	506904.91	2217026.93	Метод спутниковых геодезических измерений (определений)	0.10	–
104	506865.41	2216995.58	Метод спутниковых геодезических измерений (определений)	0.10	–
105	506866.58	2216957.50	Метод спутниковых геодезических измерений (определений)	0.10	–
106	506868.73	2216935.15	Метод спутниковых геодезических измерений (определений)	0.10	–
107	506860.79	2216910.88	Метод спутниковых геодезических измерений (определений)	0.10	–
108	506838.76	2216893.27	Метод спутниковых геодезических измерений (определений)	0.10	–
109	506817.73	2216881.36	Метод спутниковых геодезических измерений (определений)	0.10	–
110	506820.19	2216877.01	Метод спутниковых геодезических измерений (определений)	0.10	–
111	506832.33	2216883.88	Метод спутниковых геодезических измерений (определений)	0.10	–
112	506817.41	2216861.38	Метод спутниковых геодезических измерений (определений)	0.10	–
113	506796.08	2216829.60	Метод спутниковых геодезических измерений (определений)	0.10	–
114	506773.45	2216796.28	Метод спутниковых геодезических измерений (определений)	0.10	–
115	506777.59	2216793.47	Метод спутниковых геодезических измерений (определений)	0.10	–
116	506800.22	2216826.79	Метод спутниковых геодезических измерений (определений)	0.10	–
117	506821.57	2216858.62	Метод спутниковых геодезических измерений (определений)	0.10	–
118	506841.57	2216889.12	Метод спутниковых геодезических измерений (определений)	0.10	–
119	506850.53	2216896.27	Метод спутниковых геодезических измерений (определений)	0.10	–
120	506831.66	2216867.51	Метод спутниковых геодезических измерений (определений)	0.10	–
121	506810.78	2216835.65	Метод спутниковых геодезических измерений (определений)	0.10	–
122	506787.94	2216800.50	Метод спутниковых геодезических измерений (определений)	0.10	–
123	506766.82	2216768.20	Метод спутниковых геодезических измерений (определений)	0.10	–
124	506759.39	2216771.10	Метод спутниковых геодезических измерений (определений)	0.10	–
125	506723.24	2216785.34	Метод спутниковых геодезических измерений (определений)	0.10	–
126	506694.69	2216770.08	Метод спутниковых геодезических измерений (определений)	0.10	–
127	506678.60	2216779.36	Метод спутниковых геодезических измерений (определений)	0.10	–
128	506701.16	2216790.74	Метод спутниковых геодезических измерений	0.10	–



Приложение № 10  
к распоряжению  
комитета имущественных  
отношений администрации  
Пермского муниципального района  
от 21.07.2022 № 3091

			(определений)		
129	506707.10	2216824.96	Метод спутниковых геодезических измерений (определений)	0.10	-
130	506668.93	2216843.63	Метод спутниковых геодезических измерений (определений)	0.10	-
131	506689.26	2216868.02	Метод спутниковых геодезических измерений (определений)	0.10	-
132	506709.34	2216889.73	Метод спутниковых геодезических измерений (определений)	0.10	-
133	506730.72	2216910.71	Метод спутниковых геодезических измерений (определений)	0.10	-
134	506752.33	2216931.46	Метод спутниковых геодезических измерений (определений)	0.10	-
135	506770.61	2216949.14	Метод спутниковых геодезических измерений (определений)	0.10	-
136	506787.15	2216964.57	Метод спутниковых геодезических измерений (определений)	0.10	-
137	506801.59	2216978.60	Метод спутниковых геодезических измерений (определений)	0.10	-
138	506823.58	2216999.27	Метод спутниковых геодезических измерений (определений)	0.10	-
139	506804.05	2217020.80	Метод спутниковых геодезических измерений (определений)	0.10	-
140	506786.67	2217040.42	Метод спутниковых геодезических измерений (определений)	0.10	-
141	506774.23	2217054.75	Метод спутниковых геодезических измерений (определений)	0.10	-
142	506806.58	2217071.31	Метод спутниковых геодезических измерений (определений)	0.10	-
143	506828.86	2217089.75	Метод спутниковых геодезических измерений (определений)	0.10	-
144	506851.96	2217109.11	Метод спутниковых геодезических измерений (определений)	0.10	-
145	506878.58	2217131.07	Метод спутниковых геодезических измерений (определений)	0.10	-
146	506901.66	2217150.26	Метод спутниковых геодезических измерений (определений)	0.10	-
147	506927.44	2217171.67	Метод спутниковых геодезических измерений (определений)	0.10	-
148	506924.25	2217175.52	Метод спутниковых геодезических измерений (определений)	0.10	-
149	506898.46	2217154.11	Метод спутниковых геодезических измерений (определений)	0.10	-
150	506875.39	2217134.92	Метод спутниковых геодезических измерений (определений)	0.10	-
151	506848.76	2217112.95	Метод спутниковых геодезических измерений (определений)	0.10	-
152	506825.66	2217093.59	Метод спутниковых геодезических измерений (определений)	0.10	-
153	506803.81	2217075.50	Метод спутниковых геодезических измерений (определений)	0.10	-
154	506769.12	2217057.75	Метод спутниковых геодезических измерений (определений)	0.10	-
155	506744.35	2217038.21	Метод спутниковых геодезических измерений (определений)	0.10	-
156	506719.16	2217018.26	Метод спутниковых геодезических измерений (определений)	0.10	-
157	506694.16	2216998.02	Метод спутниковых геодезических измерений (определений)	0.10	-
158	506677.88	2216985.08	Метод спутниковых геодезических измерений (определений)	0.10	-
159	506657.28	2216968.65	Метод спутниковых геодезических измерений (определений)	0.10	-
160	506637.92	2216953.23	Метод спутниковых геодезических измерений (определений)	0.10	-
161	506641.04	2216949.31	Метод спутниковых геодезических измерений (определений)	0.10	-
162	506660.40	2216964.75	Метод спутниковых геодезических измерений	0.10	-

Приложение № 11  
к распоряжению  
комитета имущественных  
отношений администрации  
Пермского муниципального района  
от 21.07.2022 № 3091

			(определений)		
163	506680.98	2216981.17	Метод спутниковых геодезических измерений (определений)	0.10	-
164	506697.29	2216994.12	Метод спутниковых геодезических измерений (определений)	0.10	-
165	506722.28	2217014.36	Метод спутниковых геодезических измерений (определений)	0.10	-
166	506747.46	2217034.29	Метод спутниковых геодезических измерений (определений)	0.10	-
167	506769.94	2217052.08	Метод спутниковых геодезических измерений (определений)	0.10	-
168	506782.91	2217037.12	Метод спутниковых геодезических измерений (определений)	0.10	-
169	506800.34	2217017.46	Метод спутниковых геодезических измерений (определений)	0.10	-
170	506816.58	2216999.56	Метод спутниковых геодезических измерений (определений)	0.10	-
171	506798.14	2216982.21	Метод спутниковых геодезических измерений (определений)	0.10	-
172	506783.70	2216968.19	Метод спутниковых геодезических измерений (определений)	0.10	-
173	506767.17	2216952.77	Метод спутниковых геодезических измерений (определений)	0.10	-
174	506749.19	2216935.40	Метод спутниковых геодезических измерений (определений)	0.10	-
175	506727.23	2216914.30	Метод спутниковых геодезических измерений (определений)	0.10	-
176	506705.74	2216893.21	Метод спутниковых геодезических измерений (определений)	0.10	-
177	506685.49	2216871.31	Метод спутниковых геодезических измерений (определений)	0.10	-
178	506666.97	2216849.00	Метод спутниковых геодезических измерений (определений)	0.10	-
179	506665.20	2216875.93	Метод спутниковых геодезических измерений (определений)	0.10	-
180	506660.21	2216875.59	Метод спутниковых геодезических измерений (определений)	0.10	-
181	506662.20	2216847.00	Метод спутниковых геодезических измерений (определений)	0.10	-
182	506620.08	2216867.02	Метод спутниковых геодезических измерений (определений)	0.10	-
183	506590.71	2216881.48	Метод спутниковых геодезических измерений (определений)	0.10	-
184	506588.50	2216876.98	Метод спутниковых геодезических измерений (определений)	0.10	-
185	506617.90	2216862.52	Метод спутниковых геодезических измерений (определений)	0.10	-
186	506665.65	2216839.69	Метод спутниковых геодезических измерений (определений)	0.10	-
187	506701.53	2216822.12	Метод спутниковых геодезических измерений (определений)	0.10	-
188	506696.67	2216794.08	Метод спутниковых геодезических измерений (определений)	0.10	-
189	506678.81	2216784.94	Метод спутниковых геодезических измерений (определений)	0.10	-
190	506668.81	2216790.66	Метод спутниковых геодезических измерений (определений)	0.10	-
191	506648.12	2216798.75	Метод спутниковых геодезических измерений (определений)	0.10	-
192	506628.82	2216806.58	Метод спутниковых геодезических измерений (определений)	0.10	-
193	506605.83	2216815.79	Метод спутниковых геодезических измерений (определений)	0.10	-
194	506591.08	2216816.66	Метод спутниковых геодезических измерений (определений)	0.10	-
195	506577.93	2216788.60	Метод спутниковых геодезических измерений (определений)	0.10	-
196	506565.00	2216761.48	Метод спутниковых геодезических измерений	0.10	-

Приложение № 12  
к распоряжению  
комитета имущественных  
отношений администрации  
Пермского муниципального района  
от 21.07.2022 № 3091

			(определений)		
197	506569.51	2216759.33	Метод спутниковых геодезических измерений (определений)	0.10	-
198	506582.46	2216786.46	Метод спутниковых геодезических измерений (определений)	0.10	-
199	506594.17	2216811.47	Метод спутниковых геодезических измерений (определений)	0.10	-
200	506604.73	2216810.85	Метод спутниковых геодезических измерений (определений)	0.10	-
201	506626.95	2216801.94	Метод спутниковых геодезических измерений (определений)	0.10	-
202	506646.27	2216794.10	Метод спутниковых геодезических измерений (определений)	0.10	-
203	506666.67	2216786.13	Метод спутниковых геодезических измерений (определений)	0.10	-
204	506673.52	2216782.27	Метод спутниковых геодезических измерений (определений)	0.10	-
205	506665.28	2216775.41	Метод спутниковых геодезических измерений (определений)	0.10	-
206	506633.89	2216777.88	Метод спутниковых геодезических измерений (определений)	0.10	-
207	506633.49	2216772.90	Метод спутниковых геодезических измерений (определений)	0.10	-
208	506659.96	2216770.83	Метод спутниковых геодезических измерений (определений)	0.10	-
209	506626.72	2216741.19	Метод спутниковых геодезических измерений (определений)	0.10	-
210	506630.04	2216737.46	Метод спутниковых геодезических измерений (определений)	0.10	-
211	506666.28	2216769.75	Метод спутниковых геодезических измерений (определений)	0.10	-
212	506674.04	2216776.20	Метод спутниковых геодезических измерений (определений)	0.10	-
213	506693.41	2216765.06	Метод спутниковых геодезических измерений (определений)	0.10	-
214	506712.96	2216756.15	Метод спутниковых геодезических измерений (определений)	0.10	-
215	506688.61	2216721.66	Метод спутниковых геодезических измерений (определений)	0.10	-
216	506664.84	2216688.60	Метод спутниковых геодезических измерений (определений)	0.10	-
217	506643.07	2216657.17	Метод спутниковых геодезических измерений (определений)	0.10	-
1	506643.54	2216611.63	Метод спутниковых геодезических измерений (определений)	0.10	-
3. Сведения о характерных точках части (частей) границы объекта					
Обозначение характерных точек части границы	Координаты, м		Метод определения координат характерной точки	Средняя квадратическая погрешность положения характерной точки (M), м	Описание обозначения точки на местности (при наличии)
	X	Y			
1	2	3	4	5	6
-	-	-	-	-	-

